

leyenda

CLASIFICACIÓN DEL SUELO

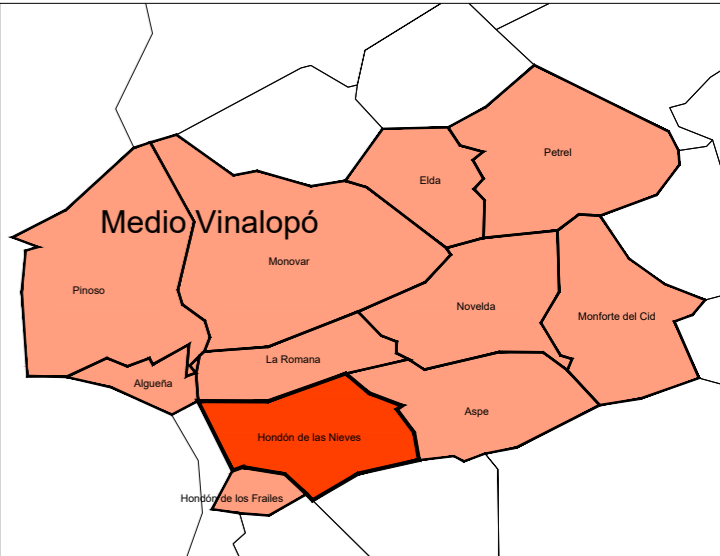
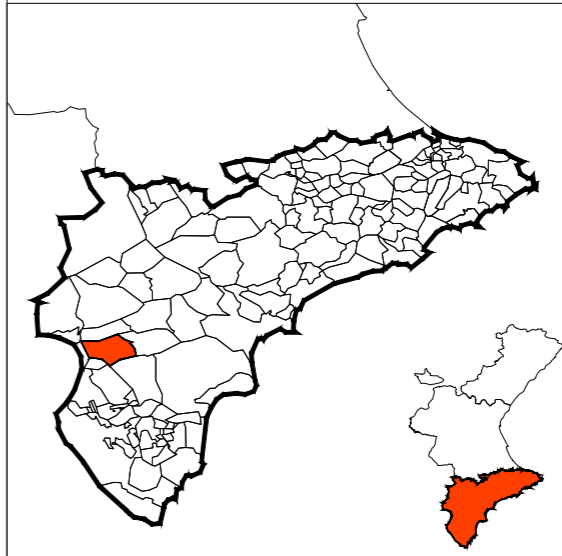
- SU Suelo Urbano
- SUZ Suelo Urbanizable
- SNU-C Suelo no urbanizable común
- SNU-P Suelo no urbanizable protegido

AFECCIONES TERRITORIALES

- RIESGO DE INUNDACIÓN
- DOMINIO PECUARIO
- AFECCIONES CARRETERAS
- AFECCIONES CAUCES
- AFECCIONES TENDIDOS ELÉCTRICOS
- OTRAS AFECCIONES - POZOS
- OTRAS AFECCIONES - CEMENTERIOS
- OTRAS AFECCIONES - CANTERAS
- RESERVA VIARIA

SIMBOLOGÍA

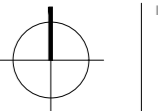
- Término municipal



PLAN GENERAL ESTRUCTURAL DE EL FONDÓ DE LES NEUS/HONDÓN DE LAS NIEVES

Planos de ordenación
CLASIFICACIÓN DEL SUELO (Hondón de las Nieves)

norte



nº **OE1.2**



Promotor
AYUNTAMIENTO DE EL FONDÓ DE LES NEUS/HONDÓN DE LAS NIEVES
 Equipo redactor
 escala: 1/5.000
 fecha: mayo 2018

Fuente cartográfica: Institut Cartogràfic Valencià - Diputació Provincial de Alicante

juan carlos moján - arquitecto alejandro amiano - arquitecto ref.: VPP_v1 fecha: mayo 2018