



leyenda

CLASIFICACIÓN DEL SUELO

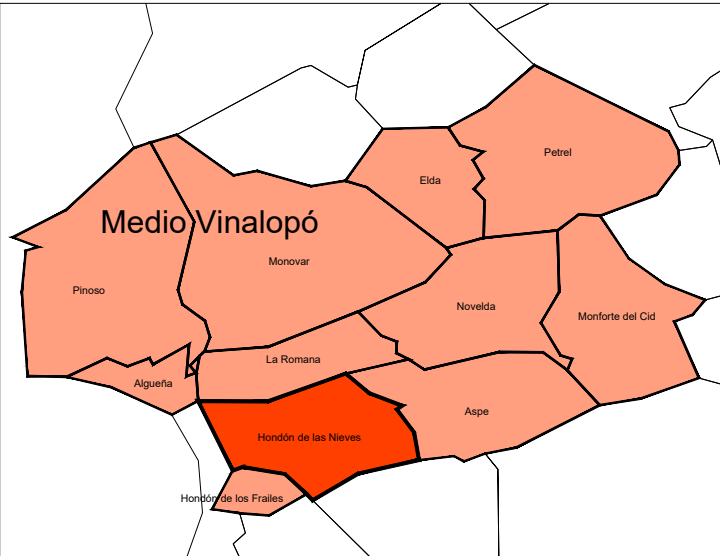
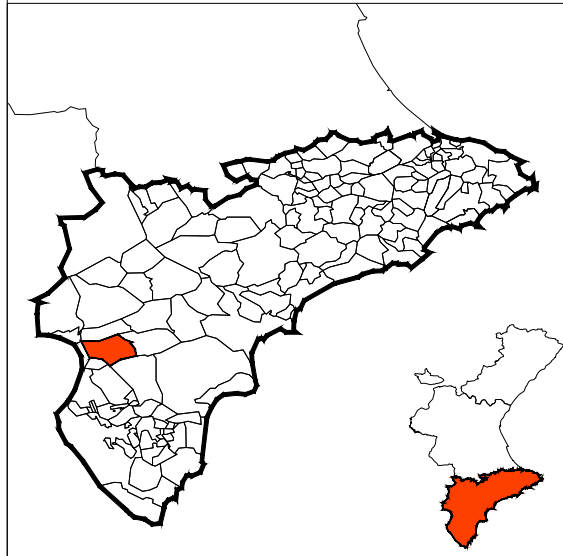
- SU Suelo Urbano
- SUZ Suelo Urbanizable
- SNU-C Suelo no urbanizable común
- SNU-P Suelo no urbanizable protegido

AFECCIONES TERRITORIALES

- RIESGO DE INUNDACIÓN
- DOMINIO PECUARIO
- AFECCIONES CARRETERAS
- AFECCIONES CAUCES
- AFECCIONES TENDIDOS ELÉCTRICOS
- OTRAS AFECCIONES - POZOS
- OTRAS AFECCIONES - CEMENTERIOS
- OTRAS AFECCIONES - CANTERAS
- RESERVA VIARIA

SIMBOLOGÍA

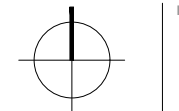
- Término municipal



PLAN GENERAL ESTRUCTURAL DE EL FONDÓ DE LES NEUS/HONDÓN DE LAS NIEVES

Planos de ordenación  
**CLASIFICACIÓN DEL SUELO (La Canalosa)**

norte



nº **OE1.3**



Promotor  
**AYUNTAMIENTO DE EL FONDÓ DE LES NEUS/HONDÓN DE LAS NIEVES**  
 Equipo redactor

escala: 1/5.000  
 juan carlos moján - arquitecto alejandro amiano - arquitecto ref.: VPP\_v1 fecha: mayo 2018

Fuente cartográfica: Institut Cartogràfic Valencià - Diputació Provincial de Alicante